ÚZEMNÍ PLÁN
MALÁ MORAVA
II.2.c. VÝKRES PŘEDPOKLÁDANÝCH ZÁBORŮ PŮDNÍHO FONDU

HRANICE

- hranice katastrálního území
- hranice katastrálního území
- zastavěné území ke dni 15. 7. 2012
- zvláštní plochy
- plochy přestavby
- plochy změn v krajině

PLOCHY S ROZDÍLNÝM ZPŮSOBEM VYUŽITÍ

PLOCHY OBBN

- **PLOCHY SMÍŠENÉ OBYTNÉ**
  - venkovské
- **PLOCHY REKREACE**
  - plochy staveb pro individuální rekreaci
  - plochy staveb pro individuální rekreaci
- **PLOCHY OBČANSKÉHO VYBAVENÍ**
  - veřejná infrastruktura
  - komerční zařízení malá a střední
  - tělovýchovná a sportovní zařízení
  - tělovýchovná a sportovní zařízení - sportovní areál
  - hřbitovy
- **PLOCHY VÝROBY A SKLADOVÁNÍ**
  - zemědělská výroba
- **PLOCHY SMÍŠENÉ VÝROBNÍ**
- **PLOCHY DOPRAVNÍ INFRASTRUKTURY**
  - silniční
- **PLOCHY TECHNICKÉ INFRASTRUKTURY**
  - inženýrské sítě
- **PLOCHY VEŘEJNÝCH PROSTRANSTVÍ**
- **PLOCHY VODNÍ A VODOHOSPODÁŘSKÉ**
- **PLOCHY ZEMĚDĚLSKÉ**
- **PLOCHY SMÍŠENÉ NEZASTAVĚNÉHO ÚZEMÍ**
  - přírodní

Poznámka:
1) plochy určené pro zemědělství mohou/můžou, mimo nabízejí přírodní rovnováhu, zvláště přírodního ráz krajiny nevyužívat v PÚ

VYBRANÉ LIMITY VYUŽITÍ ÚZEMÍ

NADŘÍZENÉ LIMITY

- **OCHRANA PŮDY**
  - zemědělská půda
  - zvláštní ochrana půdy - kvalitní
  - zvláštní ochrana půdy - ostatní
  - plochy nevyhovující
  - I. a II. třída ochrany zemědělské půdy
  - hranice ZCHP PÚ

ÚZEMNÍ SYSTÉM EKOLOGICKÉ STABILITY

PLANÉ ÚSE NATURALOSE

- nadregionální biocentrum
- nadregionální biokoridor
- regionální biocentrum
- regionální biokoridor
- místní biocentrum
- místní biokoridor

1
2
3
4

S

MĚŘÍTKO 1 : 5 000

GEOPROJEKT SEVEROVÝCHOD s.r.o. Hradec Králové, Gagarinova 1000	PROJEKTANT: Ing. arch. Michal Kocourek, Ing. arch. Ivana Kocourková, Ing. arch. Petr Kocourek, Ing. Karel Kocourek, Ing. arch. Zdeněk Kocourek	ZAKAZ. ČÍSLO: 2012/0	ŠKOLA: Ing. arch. Ivana Kocourková, Ing. arch. Petr Kocourek, Ing. arch. Zdeněk Kocourek
	Malá Morava **Odůvodnění Územního plánu**		
	Výkres předpokládaných záborů půdního fondu		

ÚZ: 1 : 5 000 | DÚ: 1 : 5 000

ÚZEMNÍ PLÁN
MALÁ MORAVA
II.2.c. VÝKRES PŘEDPOKLÁDANÝCH ZÁBORŮ PŮDNÍHO FONDU
1

ÚZEMNÍ PLÁN
MALÁ MORAVA
II.2.c. VÝKRES PŘEDPOKLÁDANÝCH ZÁBORŮ PŮDNÍHO FONDU
2

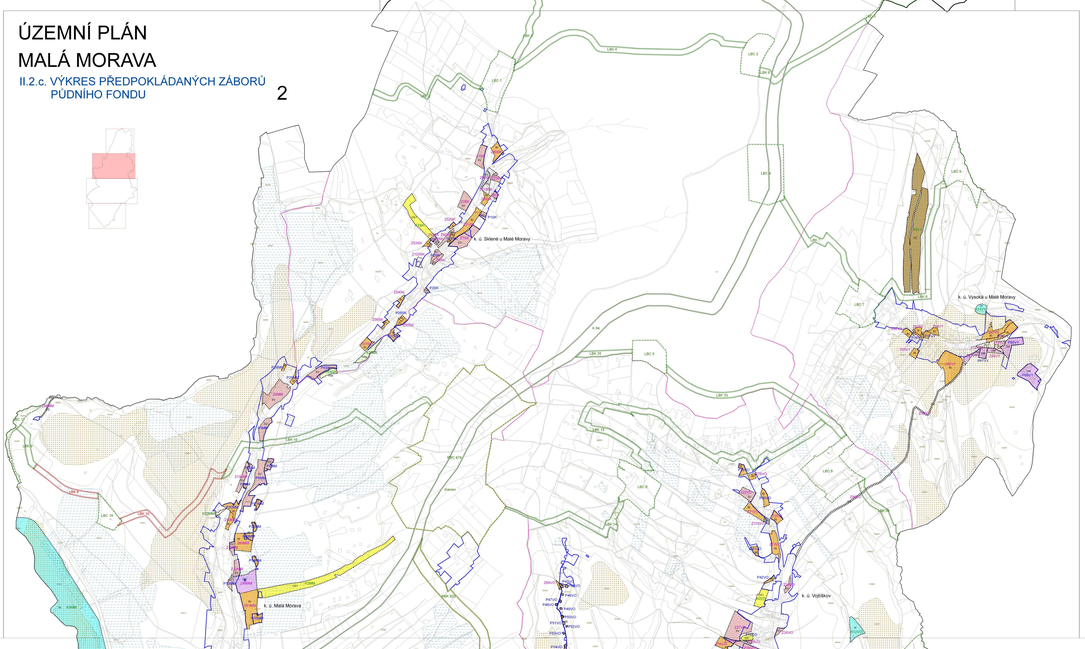

ÚZEMNÍ PLÁN
MALÁ MORAVA
II.2.c. VÝKRES PŘEDPOKLÁDANÝCH ZÁBORŮ PŮDNÍHO FONDU
3

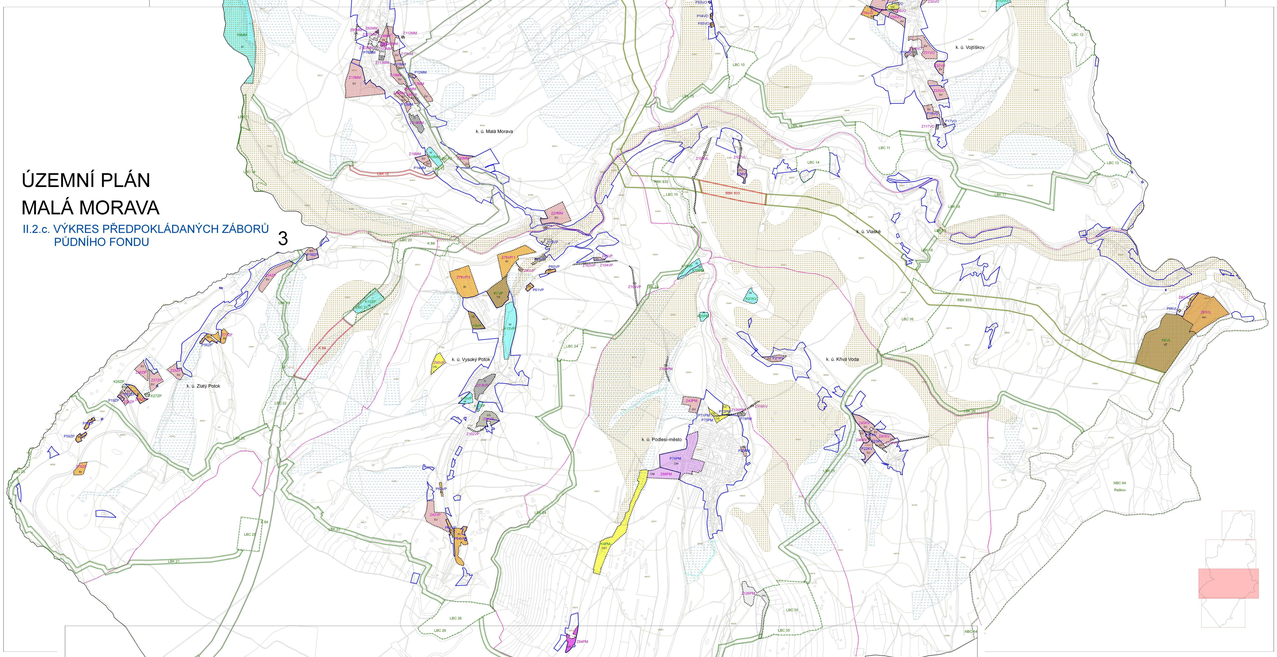

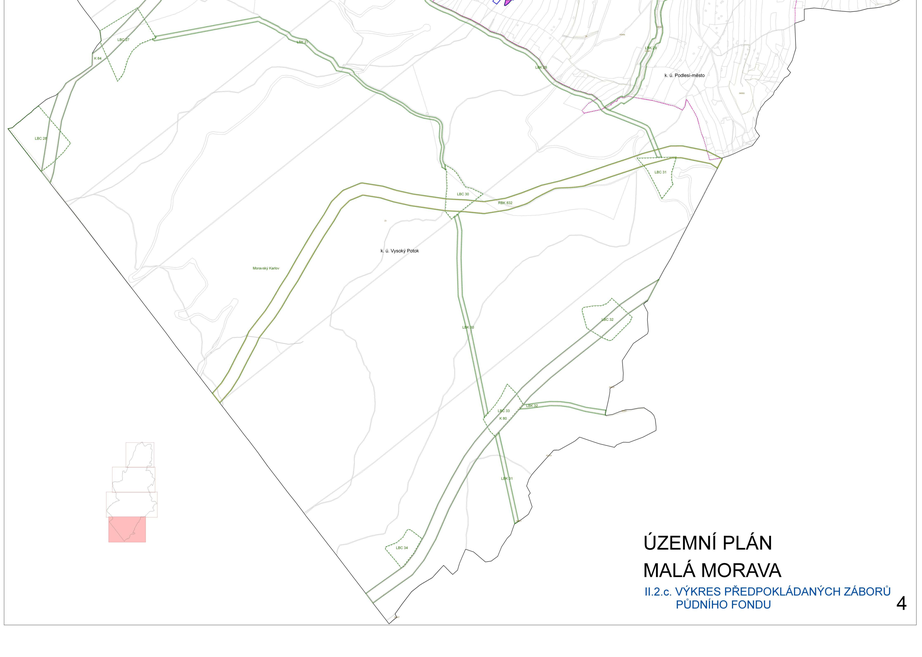

ÚZEMNÍ PLÁN
MALÁ MORAVA
II.2.c. VÝKRES PŘEDPOKLÁDANÝCH ZÁBORŮ PŮDNÍHO FONDU
4